

INFORME DE RIESGOS ESTATALES

Fecha: 07/04/2026

Semana N°14

Coordinación de Vigilancia Epidemiológica

Monitoreo de Medios

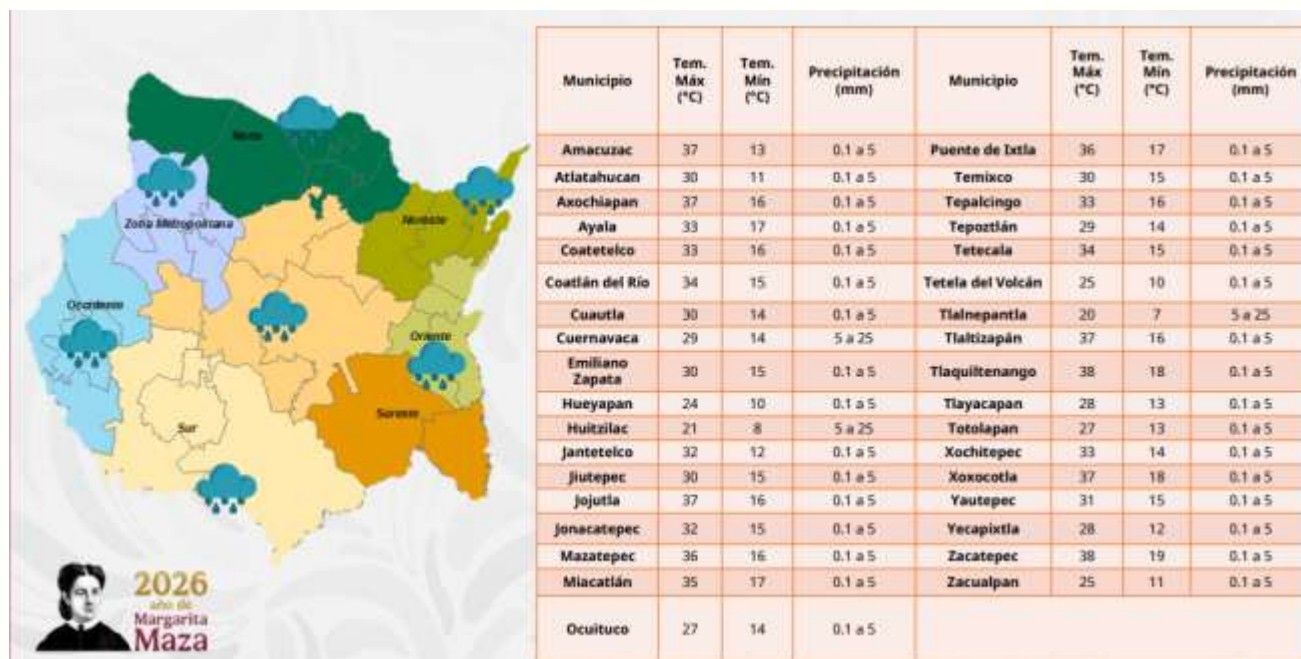
Reporte de eventos:

Amenaza	Tema	Medio	Resumen	Liga	Prioridad	Verificación
Sanitario	Llama pediatra a proteger a los niños morelenses contra infecciones gastrointestinales	PuntoPorPuntoTV	Hospital de la Niñez Morelense (HNM), exhorta a los cuidadores a vigilar la calidad de los alimentos y reforzar las medidas de higiene, especialmente en menores de cinco años, quienes son más vulnerables a infecciones por virus, bacterias o parásitos.	https://puntoporpuntotv.com/llama-pediatra-a-proteger-a-los-ninos-morelenses-contrainfecciones-gastrointestinales/	Bajo	Ratificado
Sanitario	Confirman brote de gusano barrenador en 6 municipios, exigen cercos sanitarios	Diario de Morelos	El campo morelense se encuentra bajo una amenaza sanitaria de alto riesgo. La diputada Tania Valentina Rodríguez Ruiz exigió acciones urgentes ante la presencia confirmada del gusano barrenador, una plaga que pone en peligro tanto al sector agropecuario como a la salud pública de la entidad.	https://www.diariodemorelos.com/noticias/confirman-brote-de-gusano-barrenador-en-6-municipios-exigen-cercos-sanitarios	Bajo	Ratificado

Fuente: Vigilancia Epidemiológica Basada en Eventos (VBE) mediante el monitoreo de cualquier medio de comunicación locales y nacionales.

Pronóstico Meteorológicos y Temperaturas

Cielo medio nublado a nublado durante el día, con lluvias e intervalos de chubascos. Las lluvias podrían acompañarse con descargas eléctricas. Por la mañana, ambiente fresco y frío en zonas altas, así como de templado a cálido durante la tarde, *continuando onda de calor zona sur*. Viento de dirección variable de 10 a 20 km/h con rachas de 30 a 50 km/h en la región.



Fuente: Servicio Meteorológico Nacional de México, CONAGUA. <https://x.com/ConaguaOCB> y <https://proteccioncivil.morelos.gob.mx/>

INFORME DE RIESGOS ESTATALES

Fecha: 07/04/2026

Semana N°14

Coordinación de Vigilancia Epidemiológica

Actividad Geológica

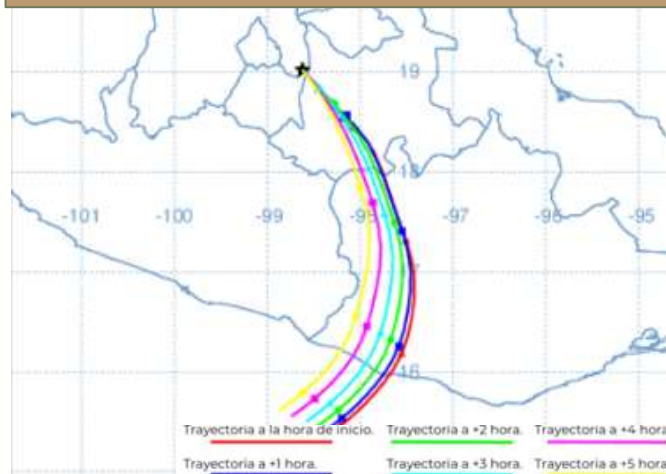
Reporte del monitoreo del Cenapred al volcán Popocatepetl 06 abril de 2026 11:00 h (abril 06, 17:00 GMT)

Actividad de las últimas 24 horas. Se detectaron 40 exhalaciones de baja intensidad, acompañadas de vapor de agua, otros gases volcánicos y emisiones ocasionales de ceniza, además de 179 minutos de una secuencia de exhalaciones de baja a mediana amplitud. Durante la mañana y al momento de este reporte, se ha observado una ligera emisión de vapor de agua y otros gases volcánicos con dirección hacia el sur sureste (SSE).

El Semáforo de Alerta Volcánica del Popocatepetl se encuentra en **Amarillo Fase 2**.

El Cenapred exhorta a NO ACERCARSE al volcán y sobre todo al cráter, por el peligro que implica la caída de fragmentos incandescentes.

Pronóstico de caída de ceniza



Sin reporte de caída de ceniza

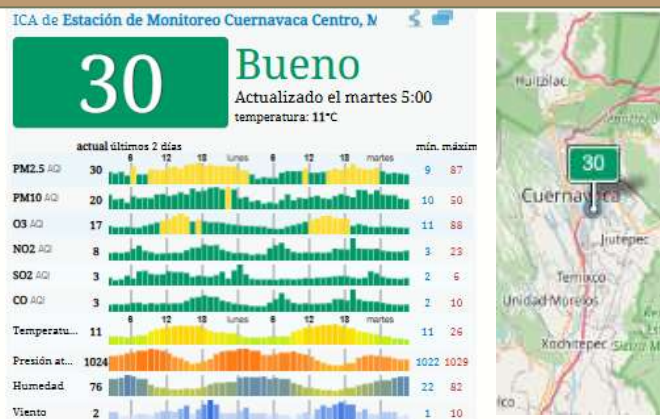
Fuente: Servicio Sismológico Nacional, UNAM. / Centro nacional de Prevención de Desastres (CENAPRED)-SEGOB, SENEAM-SCT y NOAA

Sismos

En las últimas 24 horas **No se registró sismo superior a 5.0 grados de magnitud** que por su cercanía pudiese afectar al Estado de Morelos.

Fuente: Servicio Sismológico Nacional: <https://x.com/S+ismologicoMX>.

Calidad del aire



Acerca de los niveles de calidad del aire

No se anticipan impactos a la salud cuando la calidad del aire se encuentra en este intervalo.

Las personas extraordinariamente sensitivas deben considerar limitación de los esfuerzos físicos excesivos y prolongados al aire libre

Los niños y adultos activos, y personas con enfermedades respiratorias tales como el asma, deben evitar los esfuerzos físicos excesivos y prolongados al aire libre.

Fuente: Sistema Nacional de Información de la Calidad del Aire <https://sinaica.inecc.gob.mx/index.php> y Contaminación del aire del mundo: Índice de calidad del aire en tiempo real <https://waqi.info/es/>

INFORME DE RIESGOS ESTATALES

Fecha: 07/04/2026

Semana N°14

Coordinación de Vigilancia Epidemiológica

Monitoreo Epidemiológico

Sistema de Notificación Inmediata (NOTINMED)

BROTE: TOS FERINA

Jurisdicción Sanitaria: 1

Lugar: Xochitepec

Casos: 1 Masculino de 6 meses

FOLIO NOTINMED: NM00382987-0

Fuente: Vigilancia Epidemiológica Basada en Indicadores (VEBI) de información en salud, responsables estatales de programas y Jurisdicciones Sanitarias.

Reporte de afectaciones

Sin afectaciones

Hasta la elaboración de este informe, no se cuenta con alguna notificación que requiera la participación de Salud, se continúa pendiente del monitoreo.

Fuente: Notificación de Cuerpos de Emergencia en los Municipios, Jurisdicciones Sanitarias y UEyD

Corte de Información: 06:00 am